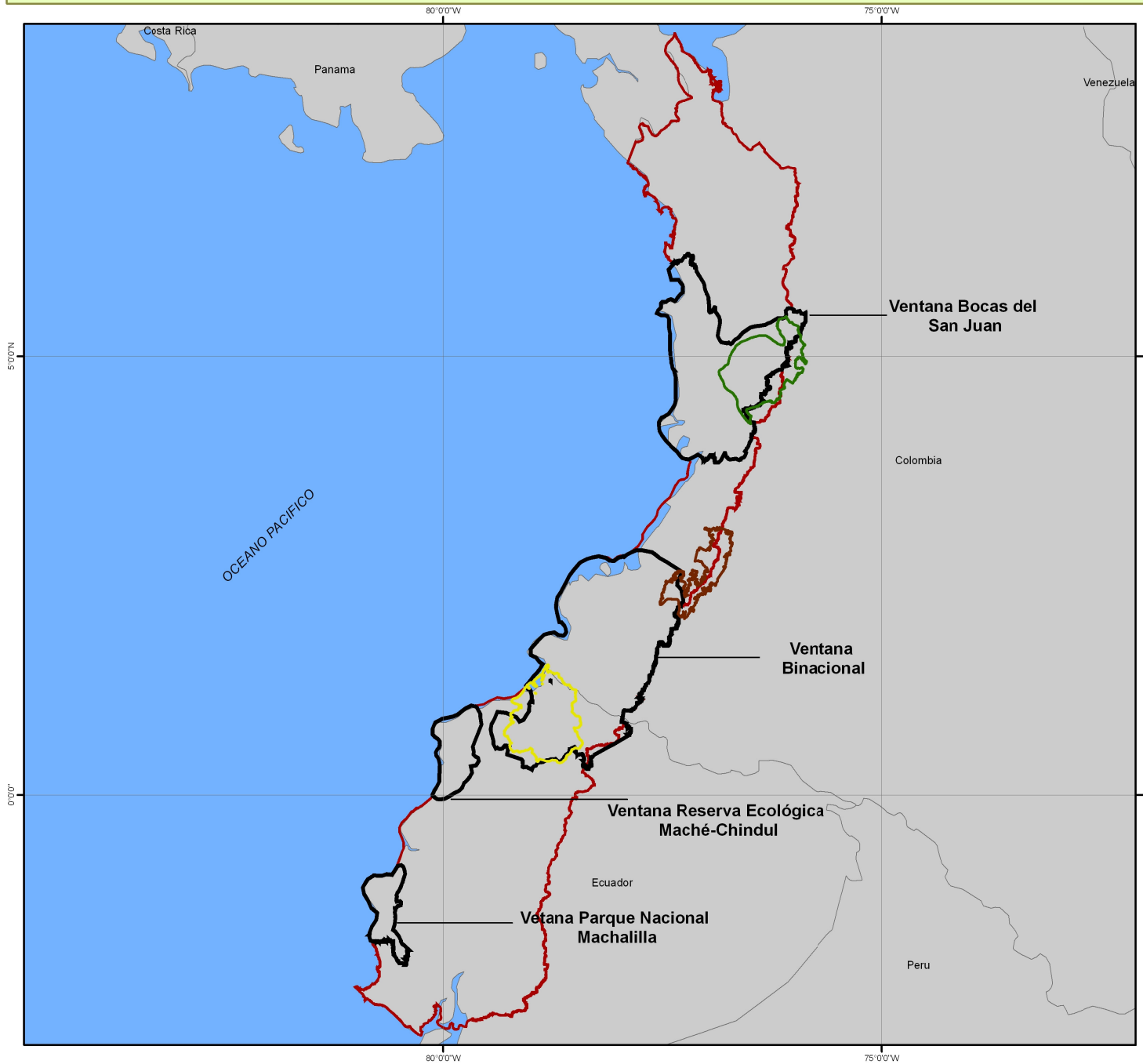


# VENTANAS CONSERVACION INTERNACIONAL Y AREAS PILOTO PROPUESTAS




## SIMBOLOGIA



## CONVENCIONES

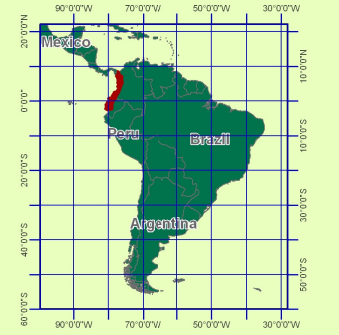


Escala 1:5.000.000



Proyección: GCS\_WGS 84  
 Sistema de referencia: World Geodetic System (WGS84)  
 Elipsoide: WGS 84  
 Datum: D\_WGS\_1984

## UBICACION CORREDOR DE CONSERVACION CHOCÓ-MANABI



● Corredor de Conservación Chocó-Manabí



DISEÑO DEL SISTEMA DE MONITOREO SOCIOAMBIENTAL DEL CORREDOR DE CONSERVACION CHOCÓ-MANABI

MAPA DE VENTANAS CI Y AREAS PILOTO

ELABORADO POR: Mauricio Echeverry      FECHA: 14/08/2007      ESCALA DE IMPRESIÓN: 1:550.000  
 ESCALA DE TRABAJO: 1:100.000

FUENTE CARTOGRAFICA: Conservación Internacional, GLCF, Unidad SIG CIEBREG